

UCHWAŁA Nr

RADY MIASTA PIŁY

z dnia

**w sprawie wyrażenia zgody na wynajęcie i wdzierzawienie nieruchomości
oraz odstąpienie od obowiązku przetargowego trybu zawarcia umów najmu i dzierzawy**

Na podstawie art. 18 ust. 2 pkt 9 lit. a ustawy z dnia 8 marca 1990 r. o samorządzie gminnym (Dz. U. z 2023 r. poz. 40 z późn. zm.) oraz art. 37 ust. 4 ustawy z dnia 21 sierpnia 1997 r. o gospodarce nieruchomościami (Dz. U. z 2023 r. poz. 344 z późn. zm.) Rada Miasta Piły uchwała, co następuje:

§ 1.1. Wyraża się zgodę na zawarcie na czas nieoznaczony umów najmu i dzierzawy nieruchomości określonych w załączniku do niniejszej uchwały.

2. Wyraża się zgodę na odstąpienie od obowiązku przetargowego trybu zawarcia umów, o których mowa w ust. 1.

§ 2. Wykonanie uchwały powierza się Prezydentowi Miasta Piły.

§ 3. Uchwała obowiązuje z dniem podjęcia.

DYREKTOR
Wydziału Gospodarki Nieruchomościami
/-/ Monika Łukomska

RADCA PRAWNY
/-/ Marcin Paliwoda

Załącznik
do UCHWAŁY Nr
RADY MIASTA PIŁY
z dnia

w sprawie wyrażenia zgody na wynajęcie i wdzierżawienie nieruchomości
oraz odstąpienie od obowiązku przetargowego trybu zawarcia umów najmu i dzierżawy

Lp.	Położenie nieruchomości, oznaczenie wg księgi wieczystej i katastru, powierzchnia do najmu i dzierżawy	Opis nieruchomości, przeznaczenie i sposób jej zagospodarowania, przeznaczenie do najmu i dzierżawy
1.	Piła, ul. Bydgoska 102 księga wieczysta nr PO11/00030787/6 działka nr 72/24 (obręb 15; Bi) – część Piła, ul. Bydgoska 104 księga wieczysta nr PO11/00004765/5 działka nr 72/12 (obręb 15; B) – część łączna powierzchnia do najmu 52 m²	nieruchomości gruntowe zabudowane, przeznaczenie w planie miejscowym: MWu3 – tereny zabudowy mieszkaniowej wielorodzinnej z usługami; najem pod istniejący budynek handlowo-usługowy związany z prowadzeniem działalności gospodarczej
2.	Piła, ul. Bydgoska 102 księga wieczysta nr PO11/00030787/6 działka nr 72/24 (obręb 15; Bi) – część powierzchnia do najmu 61 m²	nieruchomość gruntowa zabudowana, przeznaczenie w planie miejscowym: MWu3 – tereny zabudowy mieszkaniowej wielorodzinnej z usługami; najem pod istniejący budynek handlowo-usługowy związany z prowadzeniem działalności gospodarczej
3.	Piła, ul. Ledycka księga wieczysta nr P11/00004779/6 działka nr 117/2 (obręb 29; Bp) powierzchnia do dzierżawy 0,0712 ha	nieruchomość gruntowa niezabudowana, przeznaczenie w planie miejscowym: MN5 – tereny zabudowy mieszkaniowej jednorodzinnej, KD-D3 – tereny komunikacji obejmujące: publiczne drogi gminne, drogi dojazdowe; dzierżawa pod uprawę warzyw
4.	Piła, ul. Ledycka księga wieczysta nr P11/00004779/6 działki nr 118/2 i 119/2 (obręb 29; Bp) łączna powierzchnia do dzierżawy 0,1358 ha	nieruchomość gruntowa niezabudowana, przeznaczenie w planie miejscowym: MN5 – tereny zabudowy mieszkaniowej jednorodzinnej, KD-D3 – tereny komunikacji obejmujące: publiczne drogi gminne, drogi dojazdowe; dzierżawa pod trawnik, uprawę warzyw

UZASADNIENIE
do UCHWAŁY Nr
RADY MIASTA PIŁY
z dnia

**w sprawie wyrażenia zgody na wynajęcie i wdzierżawienie nieruchomości
oraz odstąpienie od obowiązku przetargowego trybu zawarcia umów najmu i dzierżawy**

Ustawa z dnia 21 sierpnia 1997 r. o gospodarce nieruchomościami przewiduje możliwość odstąpienia od obowiązku przetargowego wynajęcia nieruchomości na czas oznaczony dłuższy niż 3 lata lub na czas nieoznaczony za zgodą rady gminy (art. 37 ust. 4 wyżej cytowanej ustawy). Natomiast art. 18 ust. 2 pkt 9 lit. a ustawy z dnia 8 marca 1990 r. o samorządzie gminnym stanowi, że w przypadku, gdy po umowie zawartej na czas oznaczony do 3 lat strony zawierają kolejną umowę, których przedmiotem jest ta sama nieruchomość wymagana jest zgoda rady gminy.

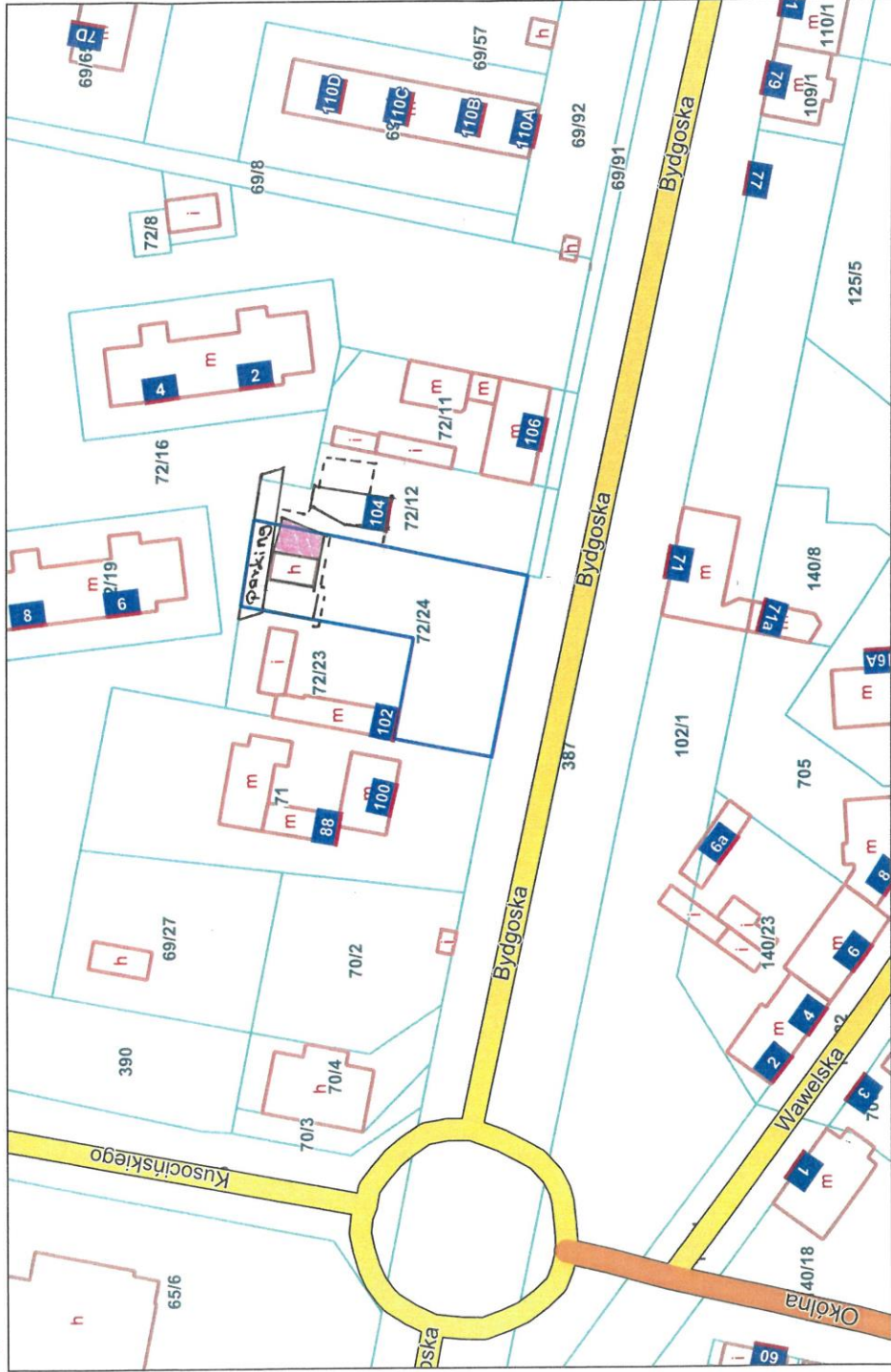
Posiadacze zależni nieruchomości będących przedmiotem uchwały zwrócili się z wnioskiem do Prezydenta Miasta Piły o zawarcie kolejnych umów najmu i dzierżawy. Umowy zostaną zawarte na czas nieoznaczony. Wnoszę zatem o podjęcie niniejszej uchwały.

w z. PREZYDENTA MIASTA
/-/ Krzysztof Szewc
Zastępca Prezydenta



Plan - System Informacji Przestrzennej

skala 1 : 1000

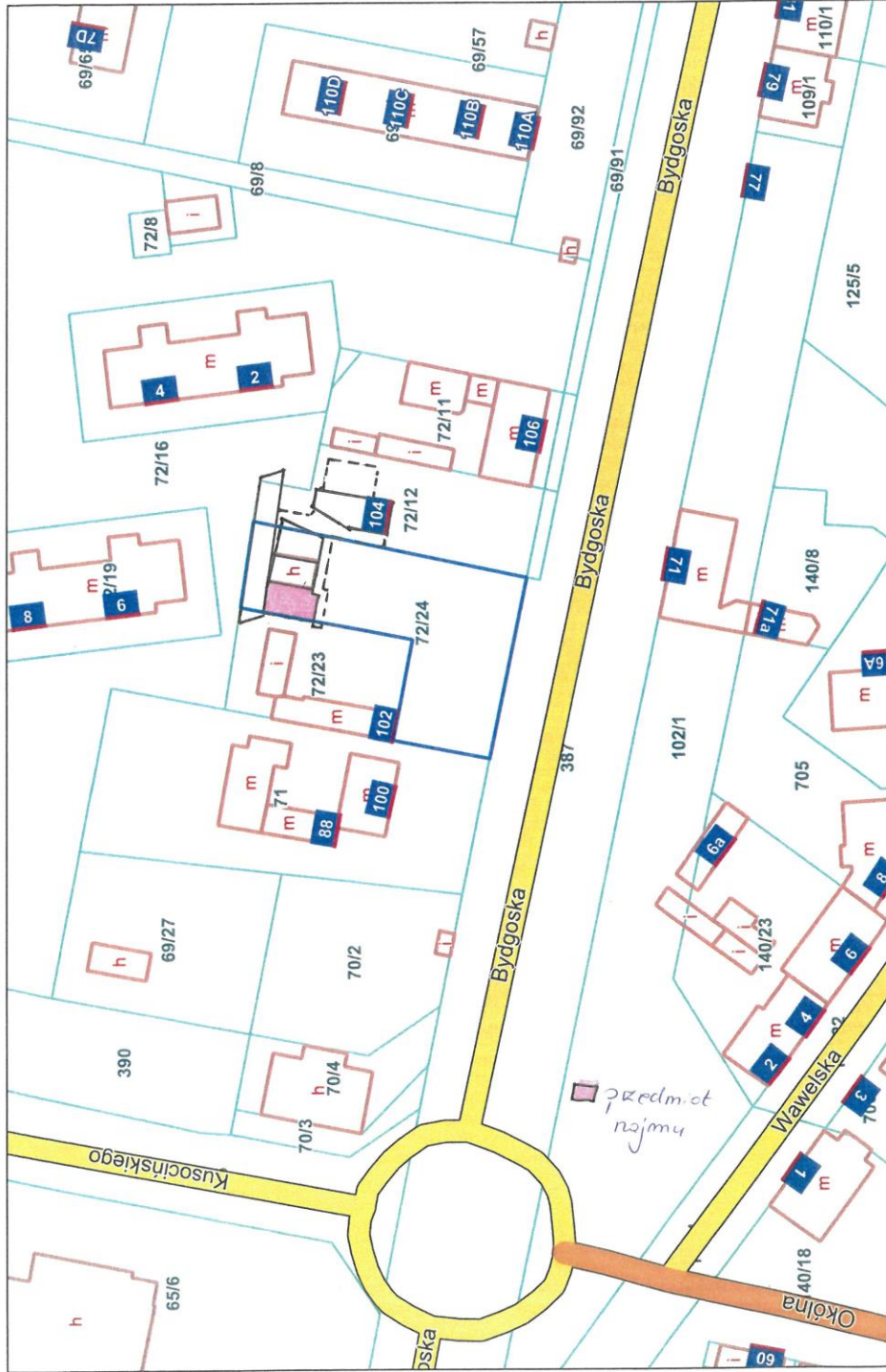


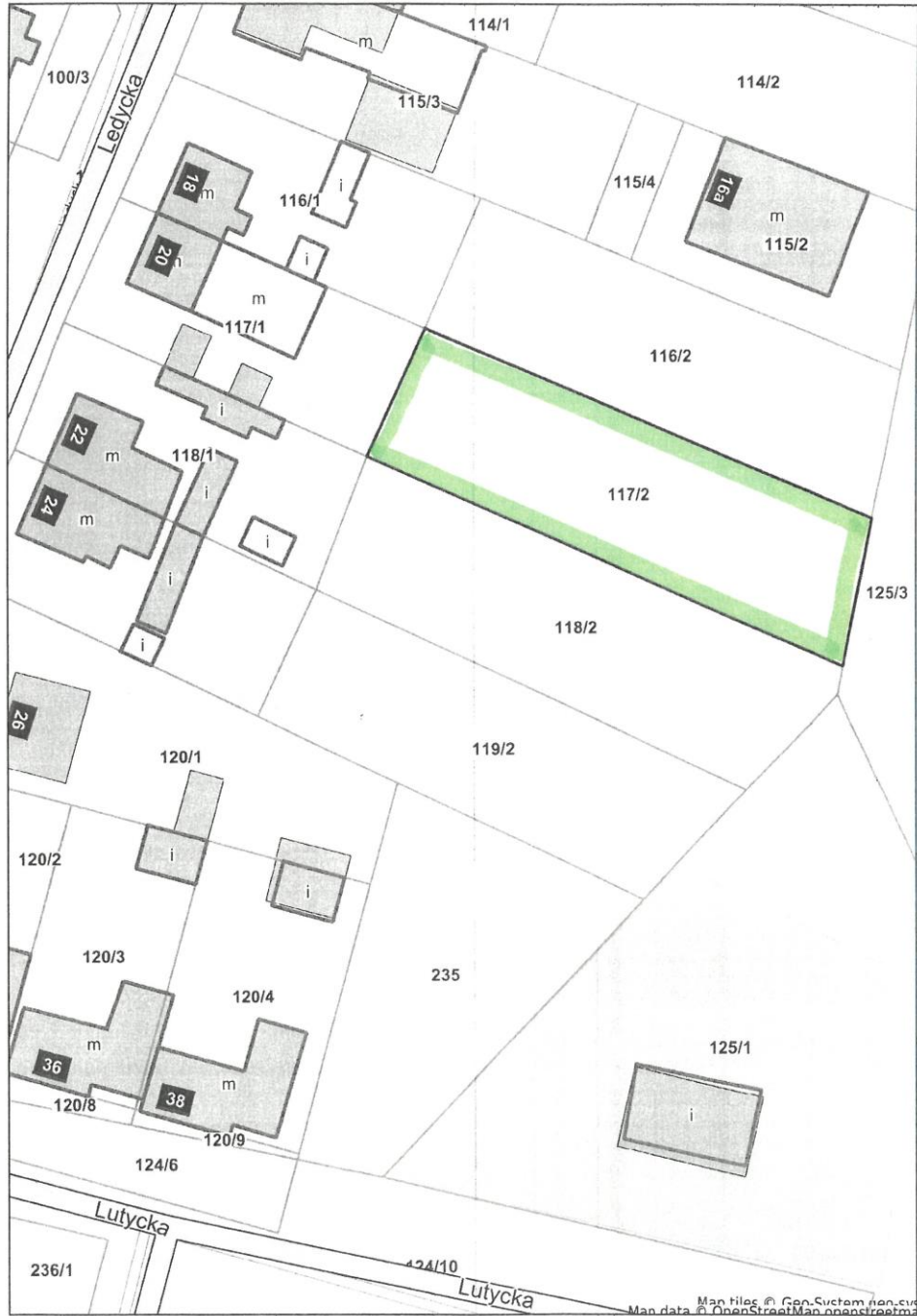
Niniejszy wydruk nie stanowi dokumentu w rozumieniu przepisów prawa.
Wydrukowano w serwisie pila.e-mapa.net dnia 2023-07-24 11:53:47



Plan - System Informacji Przestrzennej

skala 1 : 1000



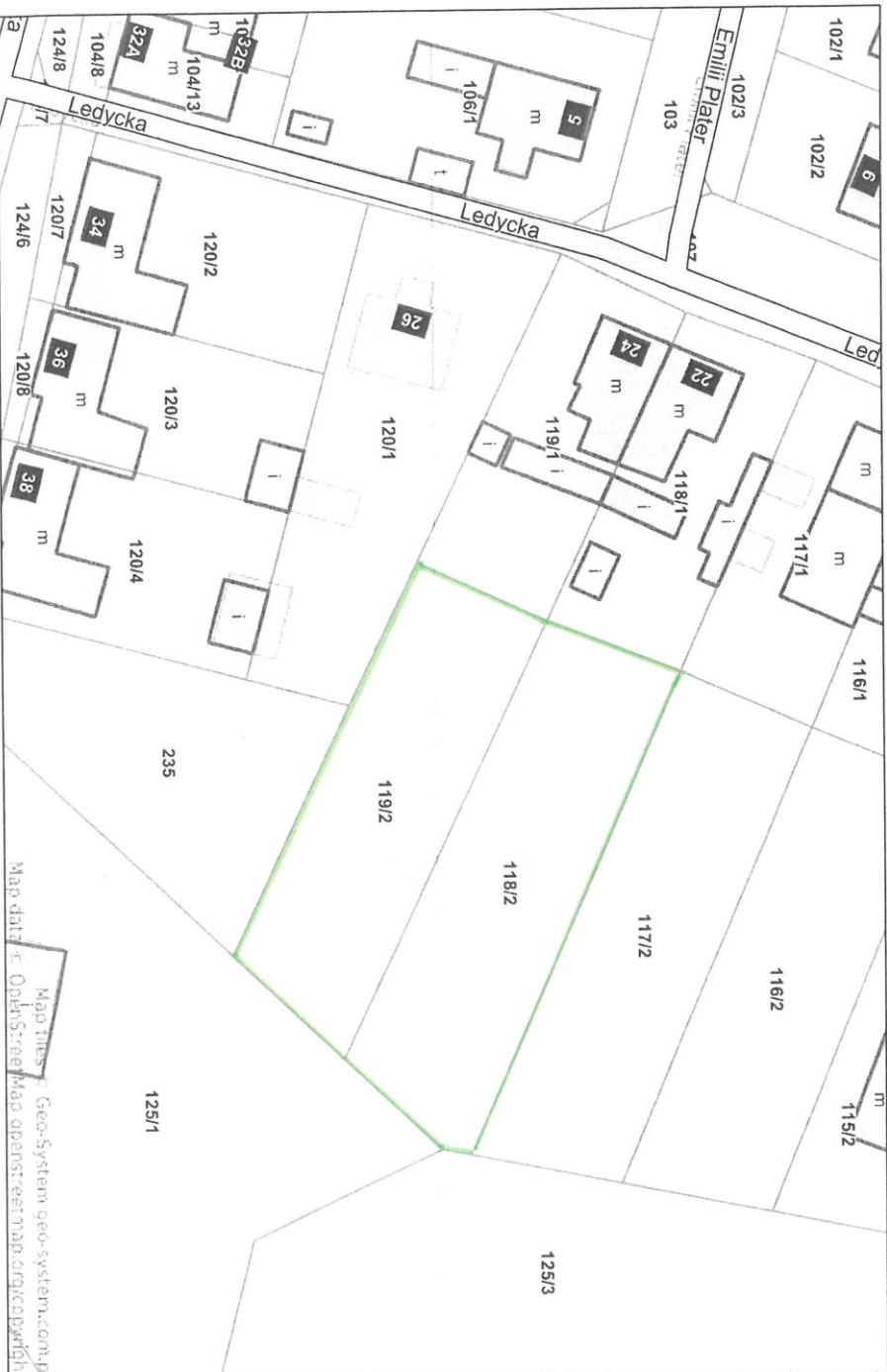




Pila - System Informacji Przestrzennej

skala 1 : 500

201 m²



Map tiles: Geo-System.geo-system.com.pl
Map data: OpenStreetMap.openstreetmap.org/copyrigh

Niniejszy wydruk nie stanowi dokumentu w rozumieniu przepisów prawa.
Wydrukowano w serwisie pila.e-map.pl dnia 2023-07-25 09:39:39